

Polohy zaměření stožárů pro radary - specifikace

Příloha číslo: 3

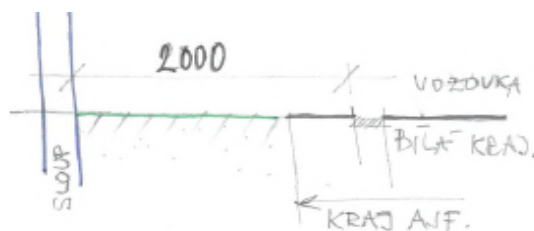
silnice I/16, město Trutnov, část města Dolní Předměstí a Poříčí, ulice Polská: provoz bude zahájen do 90 dnů od uzavření smlouvy a bude probíhat po dobu 5 let

Trutnov - Polská ul. naproti truhlárně u křižovatky s Voletinskou ul.

souřadnice **50°57.850 N**

15°94.488 E

vzdálenost sloupu k bílé krajnici 2000mm
krajnice zpevněná krajnice

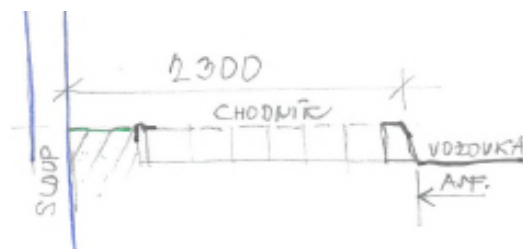


Trutnov - Polská ul. před žel. Závorami

souřadnice **50°56.787 N**

15°92.891 E

vzdálenost sloupu ke kraji chodníkového obrubníku 2300mm
krajnice chodník s obrubami



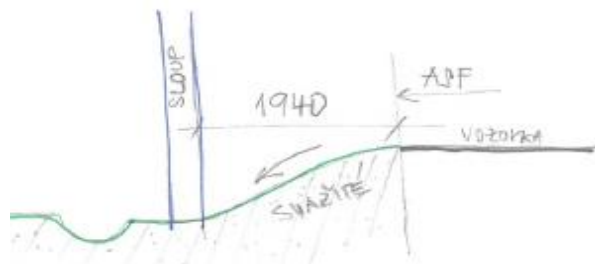
silnice I/16, město Trutnov, část města Libeč, Voletiny a Poříčí ulice Královecká a Libavská : provoz bude zahájen do 90 dnů od uzavření smlouvy a bude probíhat po dobu 5 let

Libeč křižovatka před žel. Mostem

souřadnice **50°59.738 N**

15°94.548 E

vzdálenost sloupu od kraje vozovky 1940mm
krajnice zpevněná krajnice vysvahování

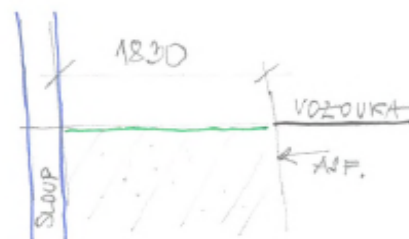


Libeč kostel Voletiny

souřadnice **50°58.148 N**

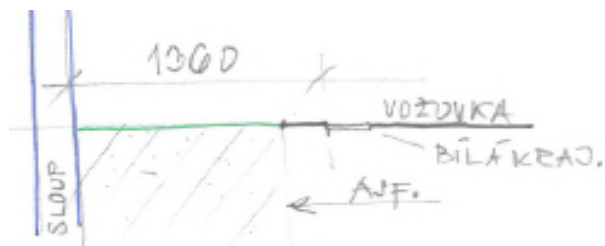
15°94.564 E

vzdálenost sloupu ke kraji vozovky 1830mm
krajnice zpevněná

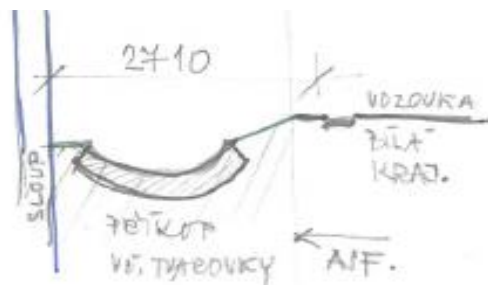


silnice I/16, obec Bernartice: provoz bude zahájen do 90 dnů od uzavření smlouvy a bude probíhat po dobu 5 let

Bernartice na výjezdu ke Královci
 souřadnice **50°65.587 N**
15°96.835 E
 vzdálenost sloupu k bílé krajnici 1360mm
 krajnice zpevněná krajnice

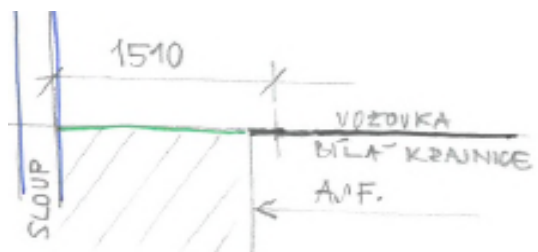


Bernartice na výjezdu na Zlatou Olešnici
 souřadnice **50.644114° N**
15.964659° E
 vzdálenost sloupu k bílé krajnici 2710mm
 krajnice betonové koryto, část vysvahovaná, zpevněná

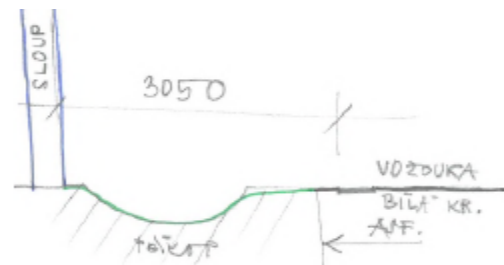


silnice I/16, obec Zlatá Olešnice: provoz bude zahájen do 90 dnů od uzavření smlouvy a bude probíhat po dobu 5 let

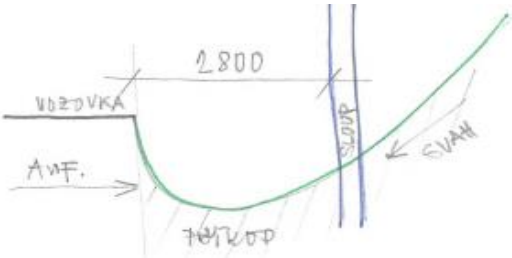
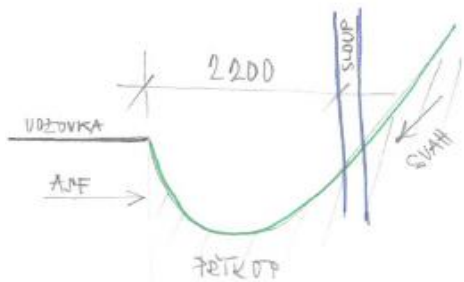
Zlatá Olešnice naproti kostelu
 souřadnice **50.629294° N**
15.947151° E
 vzdálenost sloupu k bílé krajnici 1510mm
 krajnice zpevněná krajnice



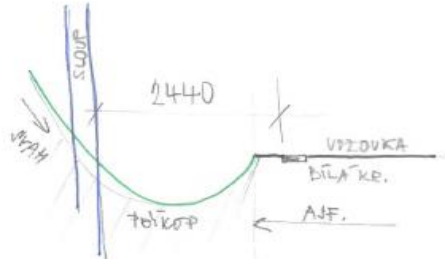
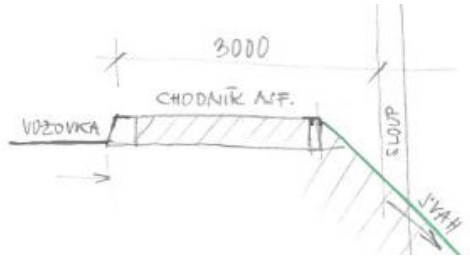
Zlatá Olešnice konec obce směr na Libeč
 souřadnice **50.619851° N**
15.948824° E
 vzdálenost sloupu k bílé krajnici 3050mm
 krajnice příkop vysvahováním



silnice III/3012, město Trutnov, část města Starý Rokytník: provoz bude zahájen do 90 dnů od uzavření smlouvy a bude probíhat po dobu 5 let

Starý Rokytník	od Trutnova směr do obce		
souřadnice	50°32.438 N 15°56.379 E		
vzdálenost sloupu krajnice	kraj asfaltu příkop	2800mm	
			
Starý Rokytník	u kapličky směr Radeč		
souřadnice	50°52.517N 15°96.251E		
vzdálenost sloupu krajnice	kraj asfaltu příkop	2200mm	
			

silnice I/14, městys Mladé Buky, část městyse Hertvíkovice: provoz bude zahájen do 90 dnů od uzavření smlouvy a na uvedeném místě bude probíhat nejdéle do 30.09.2026; zde umístěné měřicí zařízení bude nejdéle v měsíci říjnu 2026 přesunuto na místo měření uvedené níže pod písmenem b)

Hertvíkovice	od Trutnova naproti zastávce		
souřadnice	50°35.854 n 15°49.605 E		
vzdálenost sloupu krajnice	bílá krajnice příkop, mírně ve stráni	2440mm	
			
Hertvíkovice	od Rokytníka na kraji obce		
souřadnice	50°35.732 N 15°48.253 E		
vzdálenost sloupu krajnice	chodník asfaltový s obrubou obrubník chodníku	3000mm	
			

silnice II/300, město Trutnov, část města Babí: předpokládaný provoz nejpozději od října 2026 a bude probíhat do uplynutí 5 let od zahájení provozu na místě uvedeném pod písmenem a)

Dodavatel zajistí přesun měřicího zařízení z místa měření pod písmenem a) do místa měření pod písmenem b) v říjnu 2026, pokud se smluvní strany nedomluví na jiném termínu.

Zadavatel (město Trutnov) zajistí umístění stožárů, které budou mít stejné vlastnosti, jako mají stožáry v místě měření pod písm. a), a které budou umístěny ve stejné vzdálenosti od vodícího pruhu pozemní komunikace, jako jsou stožáry v místě měření pod písm. a). V místě měření pod písm. b) se předpokládá umístění stožárů na těchto souřadnicích Babí 1 50.6134394N, 15.8900472E a Babí 2 50.6258803N, 15.9068017E; konečné umístění stožárů může být změněno s ohledem na provedení rekonstrukce silnice II/300; i v takovém případě bude umístění stožárů dle podmínek uvedených ve větě první tohoto odstavce. Zadavatel (město Trutnov) zajistí připojení na elektrickou energii a internet.

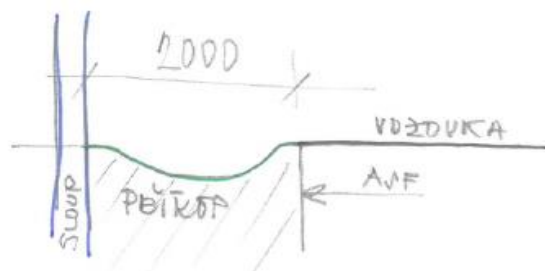
Babí u Trutnova silnice II/300, město Trutnov, část města Babí

souřadnice **50.6134394 N**

15.8900472 E

vzdálenost sloupu kraj asfaltu

příkop



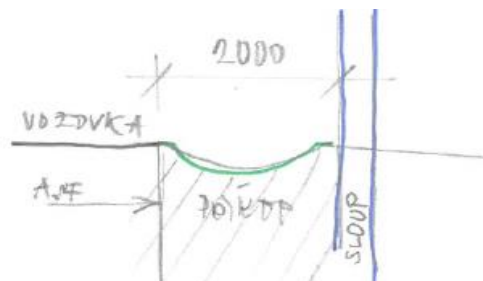
Babí u Trutnova silnice II/300, město Trutnov, část města Babí

souřadnice **50.6258803 N**

15.9068017 E

vzdálenost sloupu kraj asfaltu

příkop



silnice I/14 v místě křižovatky s místní komunikací a silnicí III. třídy č. 01413, městys Mladé Buky, část městyse Mladé Buky: provoz bude zahájen do 90 dnů od uzavření smlouvy a bude probíhat po dobu 5 let.

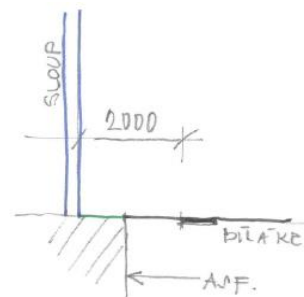
Mladé Buky silnice I/14

souřadnice **50.6134394 N**

15.8900472 E

vzdálenost sloupu od bílé krajnice

zelený pás



Mladé Buky silnice I/14

souřadnice **50.6258803 N**

15.9068017 E

vzdálenost sloupu od bílé krajnice

zelený pás

